

Legenda



BEBOUWING

- a beouwd gebied
- b huizen
- c hoogbouw
- d kas



WEGEN

- autosnelweg
- hoofdweg: met gescheiden rijbanen
- 7 m of breder
- 4-7 m breed
- smaller dan 4 m



- regionale weg: met gescheiden rijbanen
- 7 m of breder
- 4-7 m breed
- smaller dan 4 m



- lokale weg: met gescheiden rijbanen
- 7 m of breder
- 4-7 m breed
- smaller dan 4 m



- voetgangersgebied
- straat
- overige weg



- weg met losse of slechte verharding



- onverharde weg



- fietspad



- pad, voetpad



- weg in aanleg



- weg in ontwerp



- viaduct



- minirotunde




- aquaduct



- tunnel



- vaste brug



- beweegbare brug



- brug op pijlers



SPOORWEGEN



- spoorweg: enkelspoor
- spoorweg: meersporig



- a station



- b spoorweg in tunnel



- tramweg



- a sneltram
- b sneltramhalte



- a metro bovengronds



- b metrostation



HYDROGRAFIE



- waterloop: smaller dan 3 m
- 3-6 m breed



- 6 m of breder



- a schutsluis
- b brug
- c vonder



- a grondduiker
- b stuw
- c duiker
- d sluis



- a pontveer
- b voetveer
- c peilschaal
- d kilometerraabord
- e baak
- f dok
- g aanlegsteiger
- h scheepsvaartlicht
- i versterkt talud
- j dieptegetal



- a pontveer
- b voetveer
- c peilschaal
- d kilometerraabord
- e baak
- f dok
- g aanlegsteiger
- h scheepsvaartlicht
- i versterkt talud
- j dieptegetal
- m hoogwaterlijn
- n laagwaterlijn
- o dieptelijnen
- p droogvallende grond
- q krib, golfbreker




- a pontveer
- b voetveer
- c peilschaal
- d kilometerraabord
- e baak
- f dok
- g aanlegsteiger
- h scheepsvaartlicht
- i versterkt talud
- j dieptegetal



- a pontveer
- b voetveer
- c peilschaal
- d kilometerraabord
- e baak
- f dok
- g aanlegsteiger
- h scheepsvaartlicht
- i versterkt talud
- j dieptegetal



- a pontveer
- b voetveer
- c peilschaal
- d kilometerraabord
- e baak
- f dok
- g aanlegsteiger
- h scheepsvaartlicht
- i versterkt talud
- j dieptegetal



- a pontveer
- b voetveer
- c peilschaal
- d kilometerraabord
- e baak
- f dok
- g aanlegsteiger
- h scheepsvaartlicht
- i versterkt talud
- j dieptegetal



- a pontveer
- b voetveer
- c peilschaal
- d kilometerraabord
- e baak
- f dok
- g aanlegsteiger
- h scheepsvaartlicht
- i versterkt talud
- j dieptegetal



- a pontveer
- b voetveer
- c peilschaal
- d kilometerraabord
- e baak
- f dok
- g aanlegsteiger
- h scheepsvaartlicht
- i versterkt talud
- j dieptegetal



- a pontveer
- b voetveer
- c peilschaal
- d kilometerraabord
- e baak
- f dok
- g aanlegsteiger
- h scheepsvaartlicht
- i versterkt talud
- j dieptegetal



- a pontveer
- b voetveer
- c peilschaal
- d kilometerraabord
- e baak
- f dok
- g aanlegsteiger
- h scheepsvaartlicht
- i versterkt talud
- j dieptegetal



- a pontveer
- b voetveer
- c peilschaal
- d kilometerraabord
- e baak
- f dok
- g aanlegsteiger
- h scheepsvaartlicht
- i versterkt talud
- j dieptegetal



- a pontveer
- b voetveer
- c peilschaal
- d kilometerraabord
- e baak
- f dok
- g aanlegsteiger
- h scheepsvaartlicht
- i versterkt talud
- j dieptegetal



- a pontveer
- b voetveer
- c peilschaal
- d kilometerraabord
- e baak
- f dok
- g aanlegsteiger
- h scheepsvaartlicht
- i versterkt talud
- j dieptegetal



- a pontveer
- b voetveer
- c peilschaal
- d kilometerraabord
- e baak
- f dok
- g aanlegsteiger
- h scheepsvaartlicht
- i versterkt talud
- j dieptegetal



- a pontveer
- b voetveer
- c peilschaal
- d kilometerraabord
- e baak
- f dok
- g aanlegsteiger
- h scheepsvaartlicht
- i versterkt talud
- j dieptegetal



- a pontveer
- b voetveer
- c peilschaal
- d kilometerraabord
- e baak
- f dok
- g aanlegsteiger
- h scheepsvaartlicht
- i versterkt talud
- j dieptegetal



- a pontveer
- b voetveer
- c peilschaal
- d kilometerraabord
- e baak
- f dok
- g aanlegsteiger
- h scheepsvaartlicht
- i versterkt talud
- j dieptegetal



- a pontveer
- b voetveer
- c peilschaal
- d kilometerraabord
- e baak
- f dok
- g aanlegsteiger
- h scheepsvaartlicht
- i versterkt talud
- j dieptegetal





GETRIANGULEERDE PUNTEN

- a GNSS-kernetpunt



OVERIGE SYMBOLEN

- a religieus gebouw
- b toren, hoge koepel
- c religieus gebouw met toren
- d markant object
- e watertoren
- f vuurtoren



- a gemeentehuis
- b postkantoor
- c politiebureau



- a kapel
- b kruis




- a vlampijp
- b wegwijzer
- c telescoop



- a windmolen
- b waterradmolen
- c windmotor
- d windturbine



- a oliepompinstallatie
- b seinmast
- c zendmast



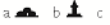
- a hunebed
- b monument
- c gemaal



- a paal
- b boom
- c opslagtank
- d heg en houtwal



- a kampeerterrin
- b sportcomplex
- c ziekenhuis



- schietbaan
- afrastering
- hoogspanningsleiding met mast
- muur
- geluidswering



- a rijksgrens
- b provinciegrens
- c gemeentegrens



WEGENINFORMATIE

- wegnummering
- a tankstation
- b parkeerplaats
- c afritnummer



- a aantal rijstroken
- b kilometerpaal
- c wegafsluiting

